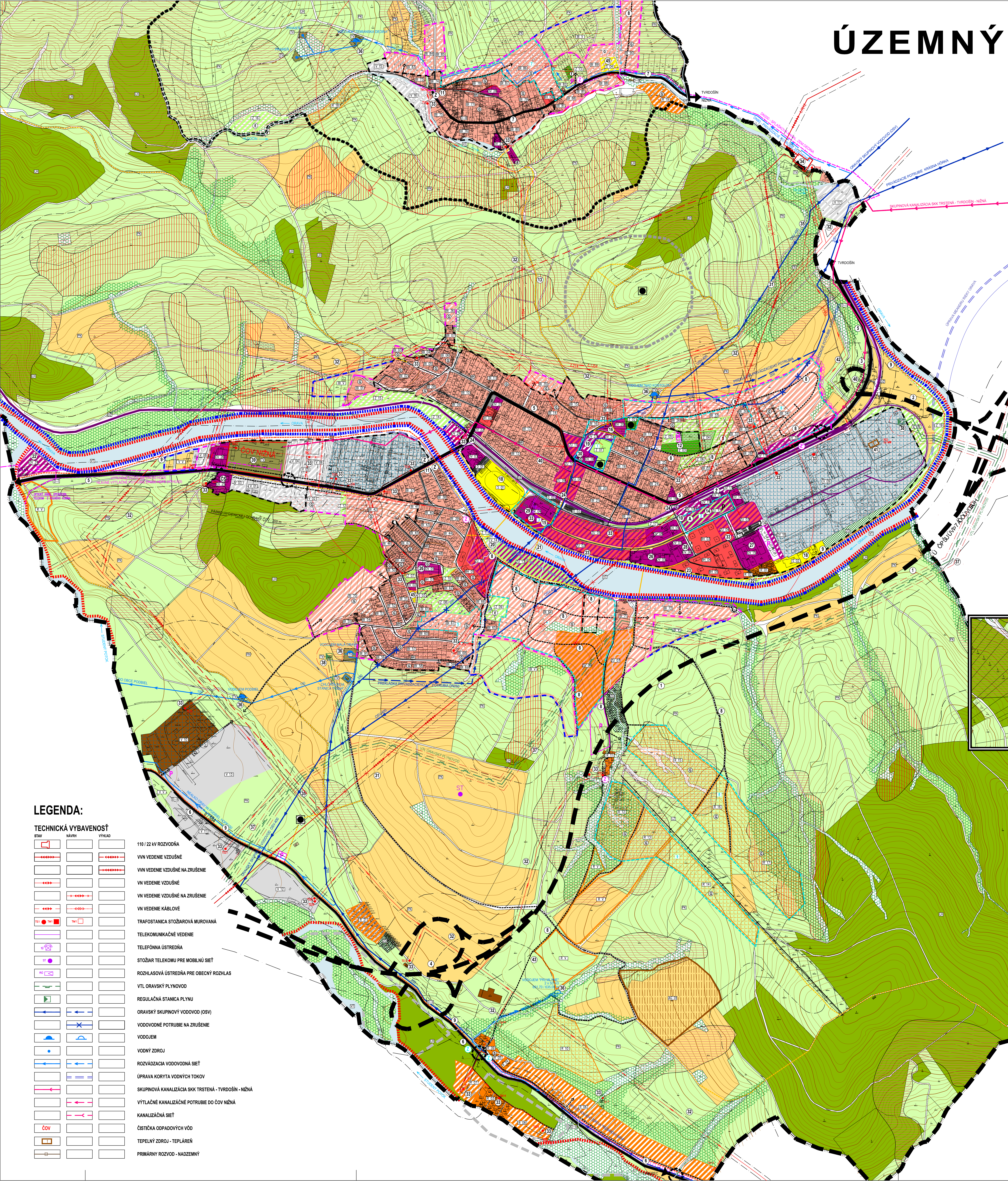


ÚZEMNÝ PLÁN OBCE NIŽNÁ



VEREJNOPROSEPNÉ STAVBY

- 1. REKONSTRUKCIA CESTY R3
- 2. PRIVÁZKA K CESTE R3
- 3. KRÍŽOVATKA CESTY R3
- 4. KRÍŽOVATKA POBIEH
- 5. REKONSTRUKCIA CESTY I109
- 6. REKONSTRUKCIA CESTY I109
- 7. REKONSTRUKCIA CESTY I109
- 8. MESTNÉ KOMUNIKÁCIE
- 9. CYKLOTRASY
- 10. AUTOBUSOVÁ STANICA
- 11. REKONSTRUKCIA AUTOBUSOVÝCH ZASTÁVK
- 12. ROZŠIŘENIE CINTORINY NIŽNÁ
- 13. KOMUNIKÁCIA SPAJAJÚCA NIŽNÚ A ZEMANSKÚ DEJINU
- 14. REKONSTRUKCIA A DOROBOVANIE PŘESTRAVNIA PRI AUTOB. ZEL. STANCI
- 15. REKONSTRUKCIA A DOROBOVANIE PŘESTRAVNIA PRED KULTURNÝM DOMOM
- 16. REKONSTRUKCIA A DOROBOVANIE PŘESTRAVNIA PRED KOSTOLOM SV. GALA
- 18. ŠPORTOVÝ AREÁL
- 19. PLOCHA PRE ZARADENIE SOCIÁLNEJ STAROSTLIVOSTI
- 20. ZŠBNÝ DVOR COPUJÚ
- 21. PŘESTRAVNIE CESTY NIŽNÁ
- 22. PRÍSTAV PRE SPLOVNÉ NIŽNÁ
- 23. ROZŠIŘENIE PĚŠIEJ KOMUNIKÁCIE O CYKLISTICKÝ CHODÁK
- 24. REKONSTRUKCIA ŽELEZNIČNÉHO PŘESTRSTIA
- 25. ŽEL. STANICA A MATEŘSKÁ ŠKOLA
- 26. ŠKOLNÁ ŠKOLA
- 27. ZDRAVOTNÉ STREDISKO
- 28. OBECKÝ GRAD A KULTURNÝ DOM
- 29. PŘESTRAVNIE ZBERNICA
- 31. VN VESELE
- 32. VN VESELE
- 33. TRAFOSTANICE
- 34. 110/22 KV ROZVODŇA
- 35. SKUPINOVÝ VODOVOD
- 36. VODOJEM
- 37. VTL ORAVSKÝ PLYNOVOD
- 38. REGULÁČNÁ STANICA PLYNU
- 39. SYSTÉMKA ODPADOVÝCH VOD
- 40. SKUPINOVÁ KANALIZÁCIA SKK TRSTENÁ - TVRDOSÍN - NIŽNÁ
- 41. ZDROJ TEPLA - TEPLÁREŇ
- 42. TEPLOVOD
- 43. KOMUNIKÁCIA SPAJAJÚCA UHLIŠKA A NIŽNANSKÝ MLYN
- 44. VODOZÁRNOČNÝ OBYVATELNÝ - POŽADANÉ NADZEMNÉ
- 45. VEREJNÉ NERISKO

PAMÄTĽOKY OBCE

- KOSTOL SV. ANNY V ZEMANSKEJ DEJINE
- NIŽNANSKÝ MLYN V STUJNEJ DOLE
- KRÍŽ PRI AUTOBUSOVEJ STANICI
- KRÍŽ PŘESTRAVNIE ZBERNICE
- KRÍŽ PRI VSTUPE DO OBCE OD POBIEHA
- KRÍŽ NA CINTORINE V ZEMANSKEJ DEJINE

LEGENDA:

STAV	NÁVRH	VÝHLAD	OPIS
[Symbol]	[Symbol]	[Symbol]	HRANICA RIEŠENÉHO ÚZEMIA
[Symbol]	[Symbol]	[Symbol]	HRANICA KATASTRÁLNEHO ÚZEMIA
[Symbol]	[Symbol]	[Symbol]	HRANICA ZASTAVANÉHO ÚZEMIA
[Symbol]	[Symbol]	[Symbol]	HRANICA SKUTOČNÉHO ZASTAVANÉHO ÚZEMIA
[Symbol]	[Symbol]	[Symbol]	POTENCIÁLNE ZOSUVY
[Symbol]	[Symbol]	[Symbol]	AKTÍVNE ZOSUVY
[Symbol]	[Symbol]	[Symbol]	OCHRANNE PÁSMO
[Symbol]	[Symbol]	[Symbol]	BEZPEČNOSTNÉ PÁSMO
[Symbol]	[Symbol]	[Symbol]	LNN (4110)
[Symbol]	[Symbol]	[Symbol]	HRANICA CHA RIEKY ORAVA A SKUEV 0243
[Symbol]	[Symbol]	[Symbol]	HRANICA RAMSARSKÉJ LOKALITY
[Symbol]	[Symbol]	[Symbol]	HRANICA PREDPOKLADANÉHO ARCHEOLOGICKÉHO NÁLEZISKA
[Symbol]	[Symbol]	[Symbol]	NÁRODNÁ KULTÚRNA PAMÄTKA
[Symbol]	[Symbol]	[Symbol]	PAMÄTĽOKY OBCE
[Symbol]	[Symbol]	[Symbol]	PLOCHY RODNÝCH DOMOV
[Symbol]	[Symbol]	[Symbol]	PLOCHY BYTOVÝCH DOMOV
[Symbol]	[Symbol]	[Symbol]	PLOCHY OBYČNEJ VYBAVENOSTI
[Symbol]	[Symbol]	[Symbol]	PLOCHY POLYFUNKČNÉ - BÝVANIE + OBYČNÁ VYBAVENOSŤ
[Symbol]	[Symbol]	[Symbol]	PLOCHY POLYFUNKČNÉ - OBYČNÁ VYBAVENOSŤ + ZELEN + DOPRAVA
[Symbol]	[Symbol]	[Symbol]	PLOCHY ŠPORTU
[Symbol]	[Symbol]	[Symbol]	PLOCHY REKREÁCIE
[Symbol]	[Symbol]	[Symbol]	PLOCHY POLYFUNKČNÉ - BÝVANIE + REKREÁCIA
[Symbol]	[Symbol]	[Symbol]	PLOCHY POĽNOHOSPODÁRSKEJ VÝROBY
[Symbol]	[Symbol]	[Symbol]	PLOCHA AGROTURISTIKY
[Symbol]	[Symbol]	[Symbol]	PLOCHY VÝROBY A SKLADOV
[Symbol]	[Symbol]	[Symbol]	INTENZÍFIKÁCIA JESTVUJÚCICH HOSP. AREÁLOV
[Symbol]	[Symbol]	[Symbol]	PLOCHY VODNÝCH TOKOV
[Symbol]	[Symbol]	[Symbol]	PLOCHY VODOZÁRŽNÝCH OPATRENÍ
[Symbol]	[Symbol]	[Symbol]	PLOCHY CINTORINY
[Symbol]	[Symbol]	[Symbol]	PLOCHY VEREJNEJ A PARKOVEJ ZELENE
[Symbol]	[Symbol]	[Symbol]	PLOCHY LÍMNEJ ZELENE
[Symbol]	[Symbol]	[Symbol]	PLOCHY NELEHKEJ DREVITEJ VEGETÁCIE
[Symbol]	[Symbol]	[Symbol]	OVOCNÝ SAD
[Symbol]	[Symbol]	[Symbol]	OSTATNÁ PLOCHA
[Symbol]	[Symbol]	[Symbol]	ZÁHRADKÁRSKA OSADA
[Symbol]	[Symbol]	[Symbol]	PLOCHY DOPRAVNEJ VYBAVENOSTI
[Symbol]	[Symbol]	[Symbol]	PLOCHY TECHNICKÉJ INFRAŠTRUKTÚRY
[Symbol]	[Symbol]	[Symbol]	OZNAČENIE REGULOVANÝCH PLOCH
[Symbol]	[Symbol]	[Symbol]	VEREJNOPROSEPNÉ STAVBY
[Symbol]	[Symbol]	[Symbol]	VYUŽITIE ÚZEMIA PODMIENENE GEOFYZIKÁLNYM POSÚDKOM
[Symbol]	[Symbol]	[Symbol]	ÚZEMIE S POTREBOU PODROBNÉHO RIEŠENIA (ÚPN-Z, ÚŠ)
[Symbol]	[Symbol]	[Symbol]	ENVIRONMENTÁLNA ZÁŤAŽ

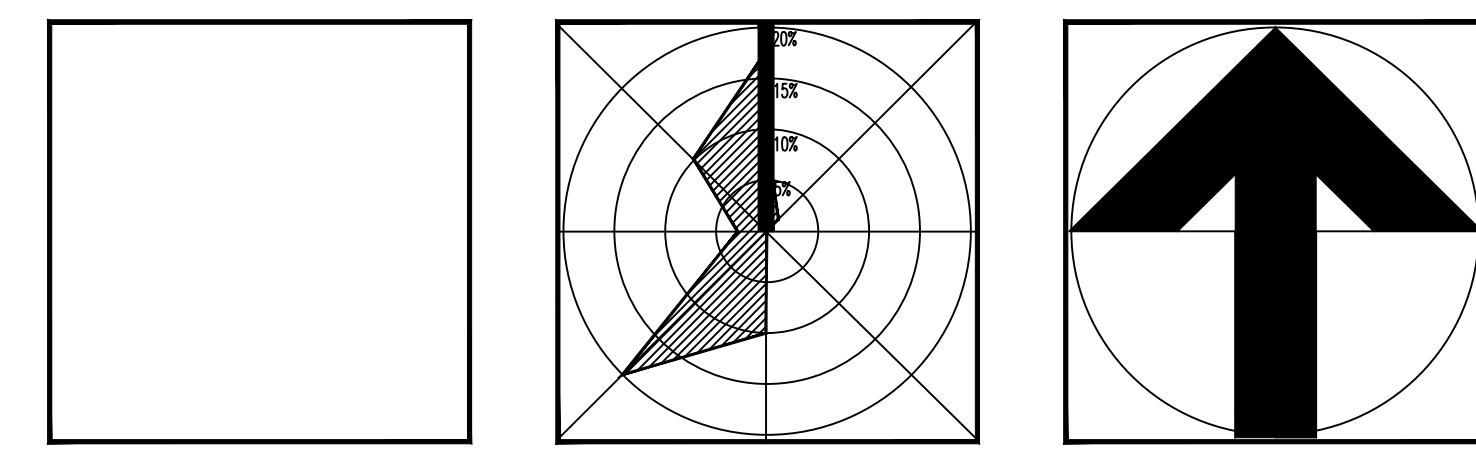
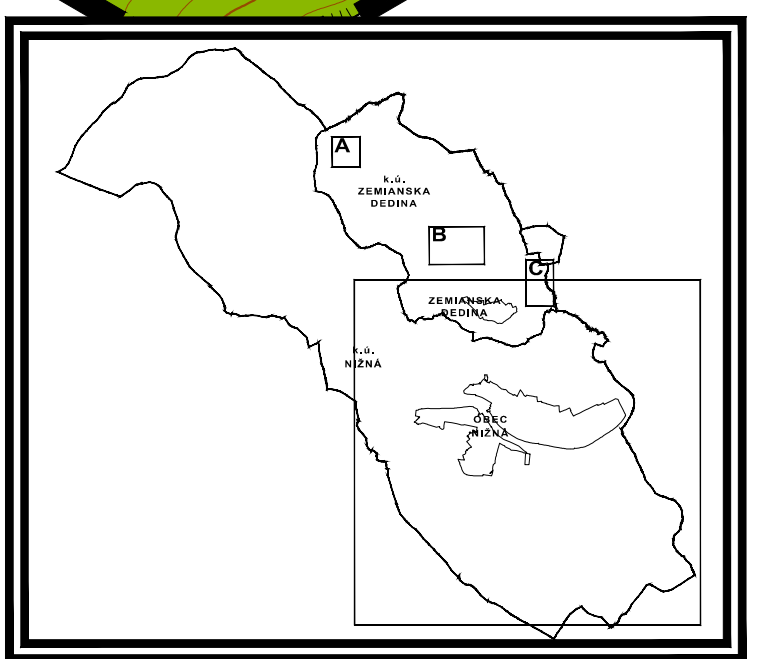
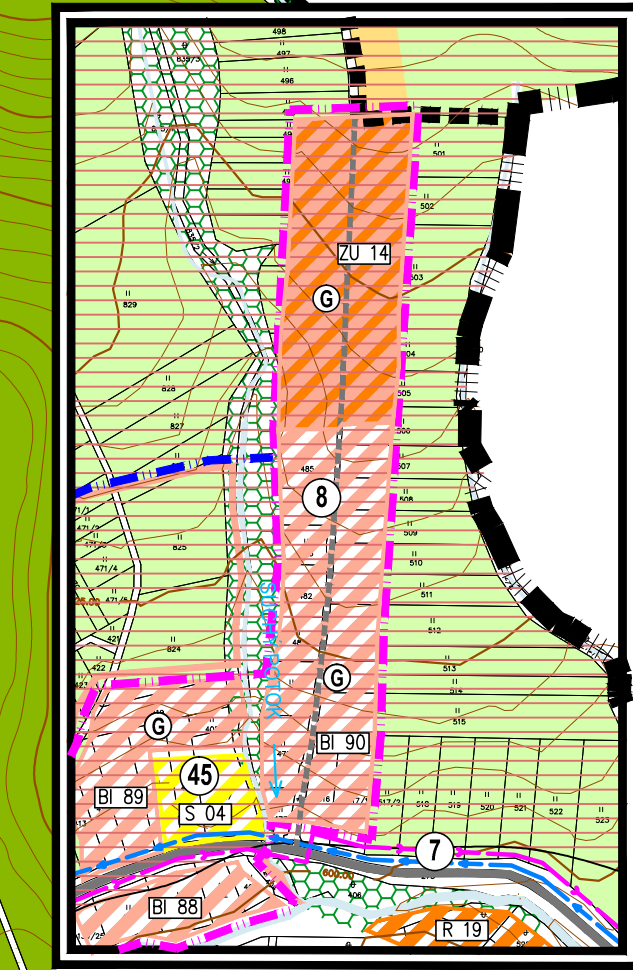
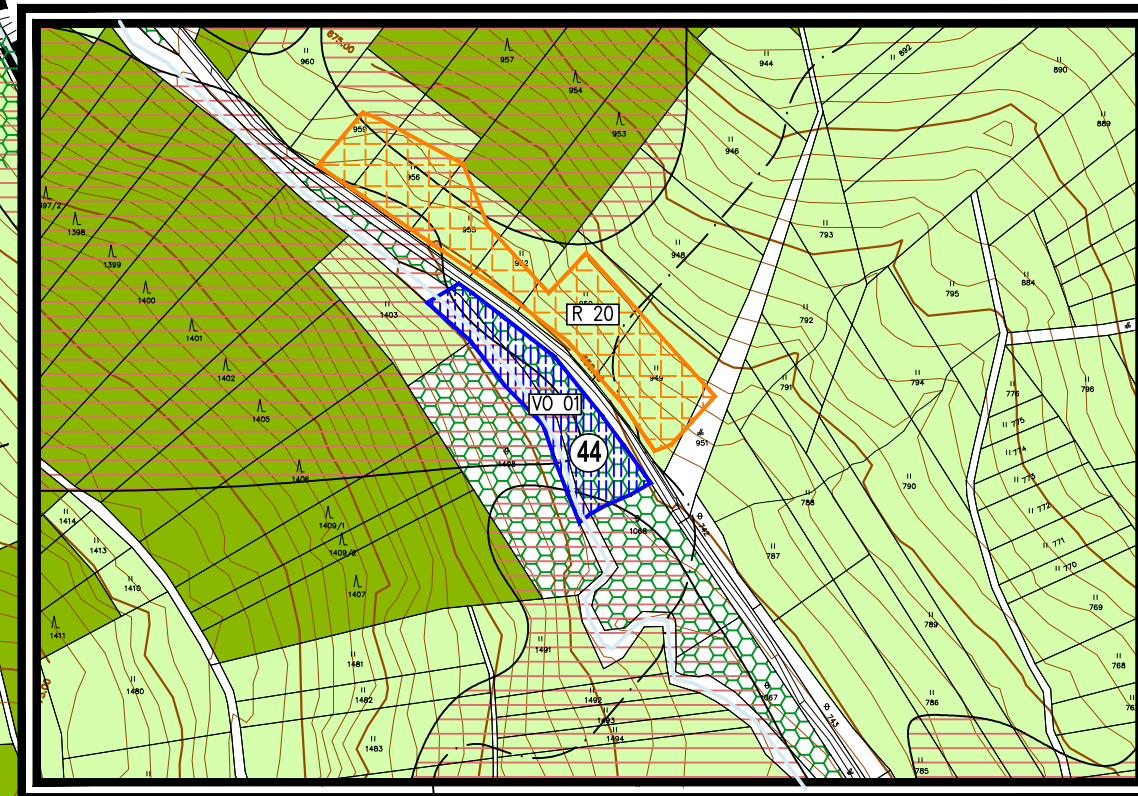
DOPRAVNÁ VYBAVENOSŤ

STAV	NÁVRH	VÝHLAD	OPIS
[Symbol]	[Symbol]	[Symbol]	CESTA I. TRIEDY
[Symbol]	[Symbol]	[Symbol]	CESTA II. A III. TRIEDY
[Symbol]	[Symbol]	[Symbol]	MIESTNE KOMUNIKÁCIE
[Symbol]	[Symbol]	[Symbol]	RYCHLOSTNÁ CESTA R3
[Symbol]	[Symbol]	[Symbol]	HLAVNÉ PĚŠIE TRASY
[Symbol]	[Symbol]	[Symbol]	HLAVNÉ CYKLOTRASY
[Symbol]	[Symbol]	[Symbol]	PARKOVIŠKO
[Symbol]	[Symbol]	[Symbol]	ŽELEZNICA
[Symbol]	[Symbol]	[Symbol]	ŽELEZNIČNÁ VLEČKA
[Symbol]	[Symbol]	[Symbol]	ŽELEZNIČNÁ STANICA
[Symbol]	[Symbol]	[Symbol]	AUTOBUSOVÁ STANICA
[Symbol]	[Symbol]	[Symbol]	AUTOBUSOVÁ ZASTÁVKA
[Symbol]	[Symbol]	[Symbol]	ČERPACIA STANICA
[Symbol]	[Symbol]	[Symbol]	LYŽIARSKY VLEK
[Symbol]	[Symbol]	[Symbol]	DOCHÁZKOVÁ VZDIALENOSŤ AUTOBUSOVEJ ZASTÁVKY
[Symbol]	[Symbol]	[Symbol]	KRÍŽOVATKA NA CESTE I. A II. TRIEDY

LEGENDA:

TECHNICKÁ VYBAVENOSŤ

STAV	NÁVRH	VÝHLAD	OPIS
[Symbol]	[Symbol]	[Symbol]	110 / 22 KV ROZVODŇA
[Symbol]	[Symbol]	[Symbol]	VN VEDENIE VZDUŠNÉ
[Symbol]	[Symbol]	[Symbol]	VN VEDENIE VZDUŠNÉ NA ZRUŠENIE
[Symbol]	[Symbol]	[Symbol]	VN VEDENIE VZDUŠNÉ
[Symbol]	[Symbol]	[Symbol]	VN VEDENIE VZDUŠNÉ NA ZRUŠENIE
[Symbol]	[Symbol]	[Symbol]	VN VEDENIE KÁBLOVÉ
[Symbol]	[Symbol]	[Symbol]	TRAFOSTANICA STOŽAROVÁ MUROVANÁ
[Symbol]	[Symbol]	[Symbol]	TELEKOMUNIKAČNÉ VEDENIE
[Symbol]	[Symbol]	[Symbol]	TELEFÓNNA ÚSTREDŇA
[Symbol]	[Symbol]	[Symbol]	STOŽIAR TELEKOMU PRE MOBILNÚ SIET
[Symbol]	[Symbol]	[Symbol]	ROZHLASOVÁ ÚSTREDŇA PRE OBEČNÝ ROZHLAS
[Symbol]	[Symbol]	[Symbol]	VTL ORAVSKÝ PLYNOVOD
[Symbol]	[Symbol]	[Symbol]	REGULÁČNÁ STANICA PLYNU
[Symbol]	[Symbol]	[Symbol]	ORAVSKÝ SKUPINOVÝ VODOVOD (OSV)
[Symbol]	[Symbol]	[Symbol]	VODOVODNÉ POTRUBIE NA ZRUŠENIE
[Symbol]	[Symbol]	[Symbol]	VODOJEM
[Symbol]	[Symbol]	[Symbol]	VODNÝ ZDROJ
[Symbol]	[Symbol]	[Symbol]	ROZVÁDZACIA VODOVODNÁ SIET
[Symbol]	[Symbol]	[Symbol]	ÚPRAVA KORYTA VODNÝCH TOKOV
[Symbol]	[Symbol]	[Symbol]	SKUPINOVÁ KANALIZÁCIA SKK TRSTENÁ - TVRDOSÍN - NIŽNÁ
[Symbol]	[Symbol]	[Symbol]	VÝTLAČNÉ KANALIZÁČNÉ POTRUBIE DO ČOV NIŽNÁ
[Symbol]	[Symbol]	[Symbol]	KANALIZÁČNÁ SIET
[Symbol]	[Symbol]	[Symbol]	ČISTIČKA ODPADOVÝCH VOD
[Symbol]	[Symbol]	[Symbol]	TEPELNÝ ZDROJ - TEPLÁREŇ
[Symbol]	[Symbol]	[Symbol]	PRIMÁRY ROZVOD - NADZEMNÝ



STAVOPROJEKT s.r.o. PREŠOV	NIŽNÁ - ÚZEMNÝ PLÁN OBCE
ZÁKONNÝ OBLASTNÝ SPRÁVITEĽ: ING. ARCH. JÁN KRASNÝ	OBSTARÁVATEĽ: OBEC NIŽNÁ, NOVÁ DOBA 506, 027 43 NIŽNÁ
SPRÁVCOVIA: ING. ARCH. JÁN KRASNÝ	PROJEKTOVIA: STAVOPROJEKT s.r.o., JARKOVÁ 31, 080 01 PREŠOV
MÉRIE: 1 : 5 000	FORMÁT: C 24x
DATA: 10.2014	ŠTÚDIA: 13.05.14
ČISTOPIS KOMPLEXNÝ VÝKRES PŘESTOROVEJ USPORIADANIA A FUNKČNÉHO VYUŽITIA ÚZEMIA S VÝZNÁČKOU ZÁVÄZNOU ČASŤOU RIEŠENIA A VEREJNOPROSEPNÝMI STAVBAMI	
OBECNI VEREJNÝ ZÁZNAM	

